


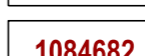


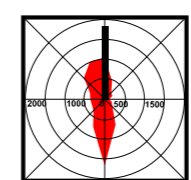


- návrh
-  HRANICA ZÁBERU PP
 -  ČÍSLO LOKALITY ZÁBERU PP
 -  HRANICA BPEJ
 -  KÓD BPEJ
 -  SKUPINA BPEJ
 -  SPLAŠKOVÁ TLAKOVÁ KANALIZÁCIA
 - 2b, 3a, 8** LOKALITA - RD a IZOLAČNÁ ZELEŇ
 - 6, 11, 12** LOKALITA - RD
 - 7, 9, 10** LOKALITA - VÝROBY, ZBERNÝ DVOR A KOMPOSTOVIŠKO
 - K3** LOKALITA - CYKLOCHODNÍK

Schválené Obecným zastupiteľstvom v Stráne pod Tatrami,
 dňa, uznesením č.
 Všeobecne záväzné nariadenie č. schválené
 uznesením č. s účinnosťou od



ZaD č.1 ÚPN-O Stráne pod Tatrami

**PERSPEKTÍVNE POUŽITIE POĽNOHOSPODÁRSKEJ
 PÔDY A LESNÝCH POZEMKOV NA
 NEPOĽNOHOSPODÁRSKE VYUŽITIE**

6a

M 1:5 000, arch. štúdio ADM, projektant: Ing.arch. D. MAREK, 2024

Slavomír Badžo
 starosta obce